

Factura Pequeño Contribuyente

ELMER ROBERTO, ESTRADA PADILLA

Nit Emisor: 1879642

ELMER ROBERTO ESTRADA PADILLA

6 AVENIDA 10-27 COLONIA LANDIVAR, zona 7, Guatemala,
GUATEMALA

NIT Receptor: 3440958

Nombre Receptor: INSTITUTO GEOGRAFICO NACIONAL, INGENIERO
ALFREDO OBIOLS GOMEZ

Dirección comprador: AVENIDA LAS AMÉRICAS 5-76 ZONA 13,
GUATEMALA

NÚMERO DE AUTORIZACIÓN:

1A4B33F4-63F0-4750-87DE-3E23D3D28F87

Serie: 1A4B33F4 Número de DTE: 1676691280

Numero Acceso:

Fecha y hora de emisión: 31-ene-2025 08:29:53

Fecha y hora de certificación: 15-ene-2025 08:29:53

#No	B/S	Cantidad	Descripción	Precio/Valor unitario (Q)	Descuentos (Q)	Otros Descuentos(Q)	Total (Q)	Impuestos
1	Servicio	1	Pago de honorarios por servicios técnicos prestados al Instituto Geográfico Nacional, Ingeniero Alfredo Obiols Gómez del Ministerio de Agricultura, Ganadería y Alimentación durante el periodo correspondiente del 02 de enero del 2025 al 31 de enero del 2025, según Contrato Administrativo número 2025- 202-1-2-18, Acuerdo Ministerial de Aprobación número RH-029- 202-1-2025.	9,677.42	0.00	0.00	9,677.42	
TOTALES:					0.00	0.00	9,677.42	

CANCELADO


* No genera derecho a crédito fiscal

Datos del certificador


Superintendencia de Administración Tributaria NIT: 16693949

Razón: que se registra para hacer constar que la factura que precede, Serie: 1A4B33F4 Número DTE: 1676691280 de fecha 31 de enero de 2025 emitida por Elmer Roberto Estrada Padilla, ampara el pago por servicios técnicos; correspondiente del 02 de enero del 2025 al 31 de enero del 2025, según contrato Administrativo número 2025-202-1-2-18 y Acuerdo Ministerial de Aprobación número RH-029-202-1-2025 Conste. Guatemala, 31 de enero de 2025.



F. 
Elmer Roberto Estrada Padilla
DPI: 1909254260101



F. 
Ing. Ronal Vinicio Robles Pereira
Subdirector con Funciones Temporales
Instituto Geográfico Nacional,
Ingeniero Alfredo Obiols Gómez

Ing. Agr. Daunio Walther Chew Dávila
Director

F. Instituto Geográfico Nacional -IGN-



"Contribuyendo por el país que todos queremos"

 <small>SUPERINTENDENCIA DE ADMINISTRACIÓN TRIBUTARIA</small>	Identificador Documento del Verificador Integrado No: 1736953258909	Fecha de Generación: Jan 15, 2025, 9:00 AM
Detalle de Documentos		
Tipo Documento:	FEL	
Fecha Emisión:	31/01/2025 08:29:53	
Emisor:	1879642	
Agente de Retención:	No es agente de retención.	
Establecimiento:	ELMER ROBERTO ESTRADA PADILLA	
Receptor:	3440958-INSTITUTO GEOGRAFICO NACIONAL, INGENIERO ALFREDO OBIOLS GOMEZ	
Monto Total:	GTQ GTQ 9677.420000	
No. de Acceso:	0	
Autorización:	1A4B33F4-63F0-4750-87DE-3E23D3D28F87	
Serie:	1A4B33F4	
Número del DTE:	1676691280	
Acuse de recibido:	FCID202520250115T08:29:5406:001A4B33F463F0475087DE3E23D3D28F87	
Fecha de la consulta:	15/01/2025 08:59:57	
Estado:	Activo	
Asociado a una garantía mobiliaria:	No	



SITUACIÓN DEL CONTRIBUYENTE:

NO PRESENTA INCUMPLIMIENTOS

AI 15/01/2025 09:01:05



CONTRIBUYENTE Y/O EMISOR	
NIT	1879642
NOMBRE	ELMER ROBERTO, ESTRADA PADILLA
RESUMEN	
TIPO DE INCUMPLIMIENTO	
¡FELICITACIONES! NO PRESENTA INCUMPLIMIENTOS TRIBUTARIOS	
El no presentar incumplimientos, no garantiza que el contribuyente pueda obtener la "Solvencia Fiscal", ya que el proceso de emisión de la misma, considera otras obligaciones no incluidas en el Verificador Integrado.	

Contribuyendo por el país que todos queremos

Para actualizar tus Datos de RTU, así como verificar el detalle de las declaraciones presentadas puedes hacerlo en Agencia Virtual ingresando Usuario y Contraseña, si aún no tienes tu contraseña, ingresa a <https://portal.sat.gob.gt/portal/> selecciona Agencia Virtual en la opción "Solicitar Usuario", luego preséntate a una Agencia u Oficina Tributaria o llama al Contac Center de la SAT, teléfono 1550.



Verifique la validez de la presente consulta

INFORME MENSUAL DE ACTIVIDADES REALIZADAS

No. Contrato Administrativo		2025-202-1-2-18
No. de Acuerdo Ministerial de Aprobación de contrato:		RH-029-202-1-2025
Tipo de Servicios:		Técnicos
Nombres y apellidos de la persona contratista:		Elmer Roberto Estrada Padilla
Plazo de Contratación:	Del: 02/ 01/ 2025	Al: 30/ 06/ 2025
Período de este Informe:	Del: 02/ 01/ 2025	Al: 31/ 01/ 2025
Monto a Pagar: nueve mil seiscientos setenta y siete quetzales con 42/100		Q. 9,677.42
Prestados en:		Instituto Geográfico Nacional, Ingeniero Alfredo Obiols Gómez

Señor Ministro de Agricultura, Ganadería y Alimentación:

A continuación, se detallan las actividades y avances gestionados durante el periodo de la contratación:


Descripción de actividades según TDR	Informes de actividades realizadas	Avance	
		Cuantitativo	Cualitativo
1) Servicios técnicos para colaborar en el proceso de elaboración de la base de datos geográfica del uso del suelo de la costa sur, Fase Uno.	Colaboré con servicios técnicos con obtención de imágenes satelitales de la zona de estudio la cual se descargara de la plataforma Sentinel.	25%	En proceso

2) Servicios técnicos para colaborar en recibir capacitación sobre sistemas de información geográfica para aplicarlo en la División de Fotogrametría.	Colaboré con servicios técnicos analizando la teoría temática de los módulos 1 y 2 de conceptos fundamentales de Sistemas de Información Geográfica interfaz de Arcgis 10.8 y tipos de datos geoespaciales.	25%	En proceso
3) Servicios técnicos para colaborar en el escaneo de fotografía aérea de película antigua del área urbana de diferentes cabeceras municipales y áreas rurales.	Colaboré con servicios técnicos en los procesos de búsqueda, selección y foto interpretación de fotografías aéreas de película antigua del área urbana del municipio de El Chol del departamento de Baja Verapaz.	25%	En proceso
4) Servicios técnicos para colaborar en la generación de Ortofotografía Digital en base a fotografía histórica digital de diferentes cabeceras municipales y áreas rurales de Guatemala, que cumpla con los procesos de orientaciones, aereotriangulación y ortorectificación.	Colaboré con servicios técnicos en los procesos de generación de ortofotos digitales, de la cabecera municipal y áreas rurales del municipio de San Pedro Pínula del departamento de Chiquimula.	25%	En Proceso

5) Otras actividades relacionadas con el servicio contratado o que le sean asignadas por la autoridad superior.	Colaboré con servicios técnicos al departamento de Mercadeo y Ventas, en el proceso técnico de localización de archivos (DEM) solicitado por los usuarios al Instituto Geográfico Nacional.	100%	Finalizado
---	---	------	------------

El presente informe describe lo actuado por el suscrito en cumplimiento a las actividades desarrolladas durante el periodo de la contratación, y acorde a los términos de referencia de la misma.


Atentamente,

(F) 
 Elmer Roberto Estrada Padilla
 DPI: 1909254260101
 Celular: 41941873

Se hace constar que las actividades descritas en este informe responden a lo estipulado en el contrato administrativo y sus respectivos términos de referencia, y se encuentran recibidos de conformidad, por lo que autorizo a quién corresponda, para que procedan al trámite de pago de los honorarios correspondientes.

(F) 
 Ing. Ronal Vinicio Robles Pereira
 Subdirector con Funciones Temporales
 Instituto geográfico Nacional,
 Ingeniero Alfredo Obiols Gómez



(F) 
 Ing. Agr. Daunno Walther Chew Dávila
 Director
 Instituto Geográfico Nacional -IGN-

